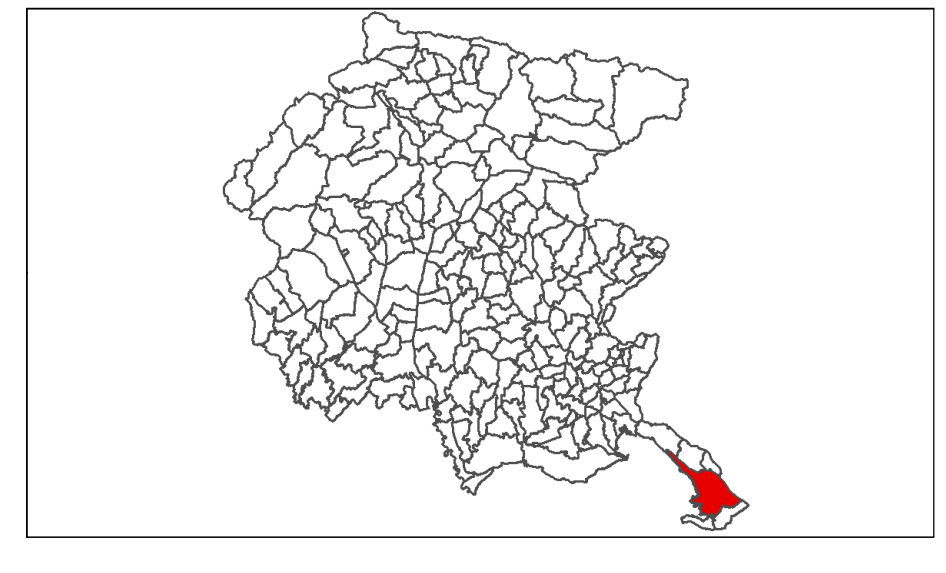


Attuazione dell'articolo 11 della legge 24 giugno 2009, n.77
MICROZONAZIONE SISMICA

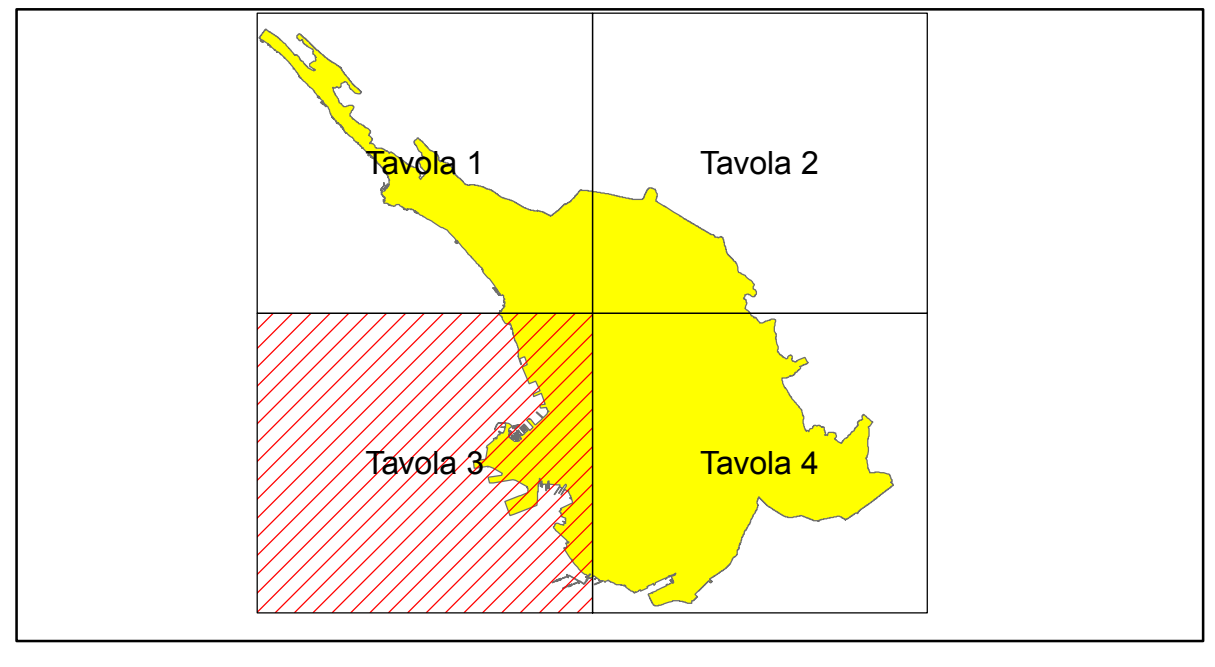
Carta delle Indagini
 scala 1:10000

Regione Autonoma Friuli Venezia Giulia
 Comune di Trieste



Regione Regione Autonoma Friuli Venezia Giulia	Soggetto realizzatore Dott. Geol. Marsich Paolo Dott. Geol. Zavagno Enrico	Data Marzo 2016
--	--	--------------------

Quadro d'unione




Legenda

Indagini puntuali

- Sondaggio a carotaggio continuo che interseca il substrato
- Sondaggio a carotaggio continuo
- Sondaggio a distruzione di nucleo che interseca il substrato
- Sondaggio a distruzione di nucleo
- Stazione microtremore a stazione singola

Indagini lineari

- MASW
- Limite comunale
- Limite dell'area di studio



Per ogni indagine puntuale e lineare è visibile rispettivamente l'ID pkey_spu e pkey_slm con cui sono stati catalogati all'interno del DataBase delle Indagini.

