

MICROZONAZIONE SISMICA

Carta delle Indagini

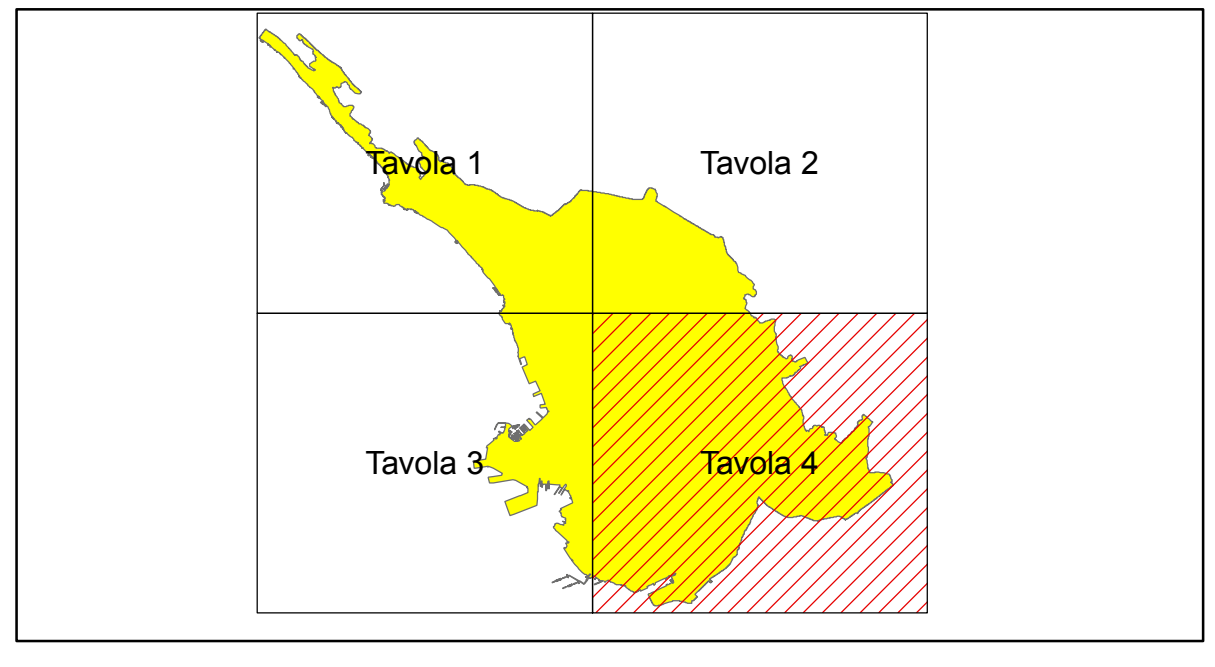
scala 1:10000

Regione Autonoma Friuli Venezia Giulia
Comune di Trieste








Regione Autonoma Friuli Venezia Giulia	Soggetto realizzatore Dott. Geol. Marsich Paolo Dott. Geol. Zavagno Enrico	Data Marzo 2016
---	--	--------------------

Quadro d'unione







Legenda

Indagini puntuali

-  Sondaggio a carotaggio continuo che interseca il substrato
-  Sondaggio a carotaggio continuo
-  Sondaggio a distruzione di nucleo che interseca il substrato
-  Sondaggio a distruzione di nucleo
-  Stazione microtremore a stazione singola

Indagini lineari

-  MASW
-  Limite comunale
-  Limite dell'area di studio



Per ogni indagine puntuale e lineare è visibile rispettivamente l'ID pkey_spu e pkey_slm con cui sono stati catalogati all'interno del DataBase delle indagini.

