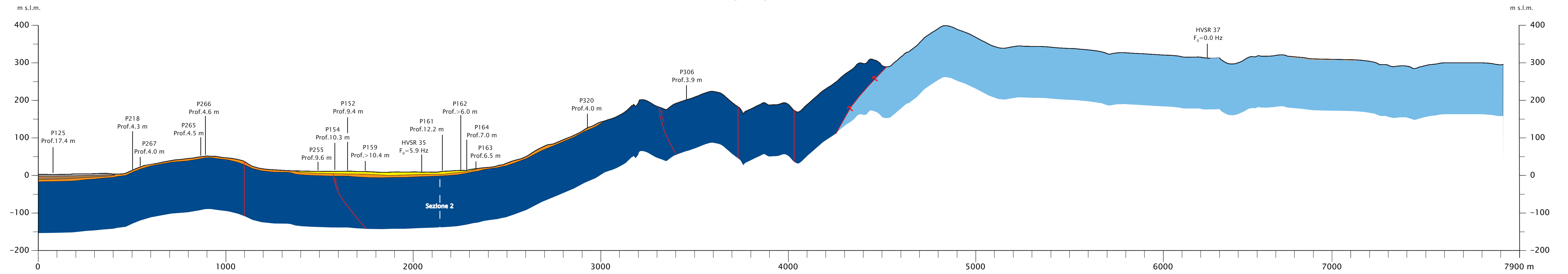


SUD - OVEST

SEZIONE 1-1'

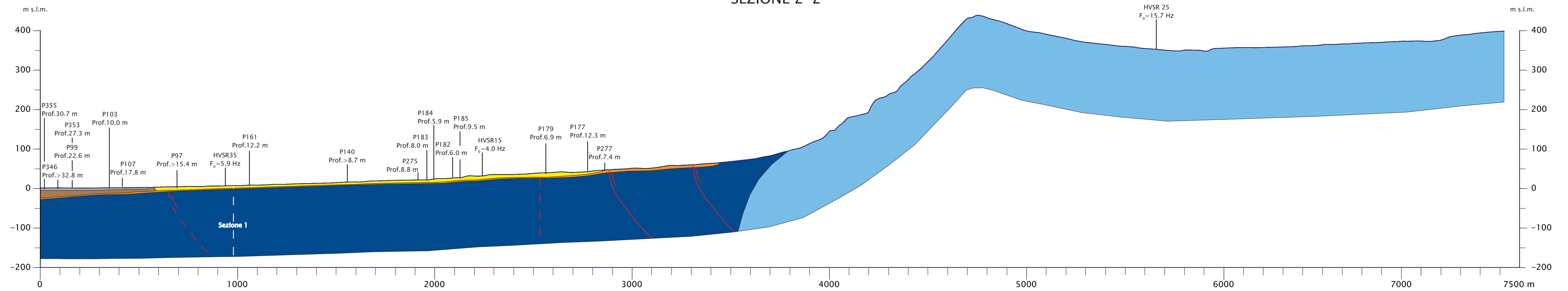
NORD - EST



OVEST

SEZIONE 2-2'

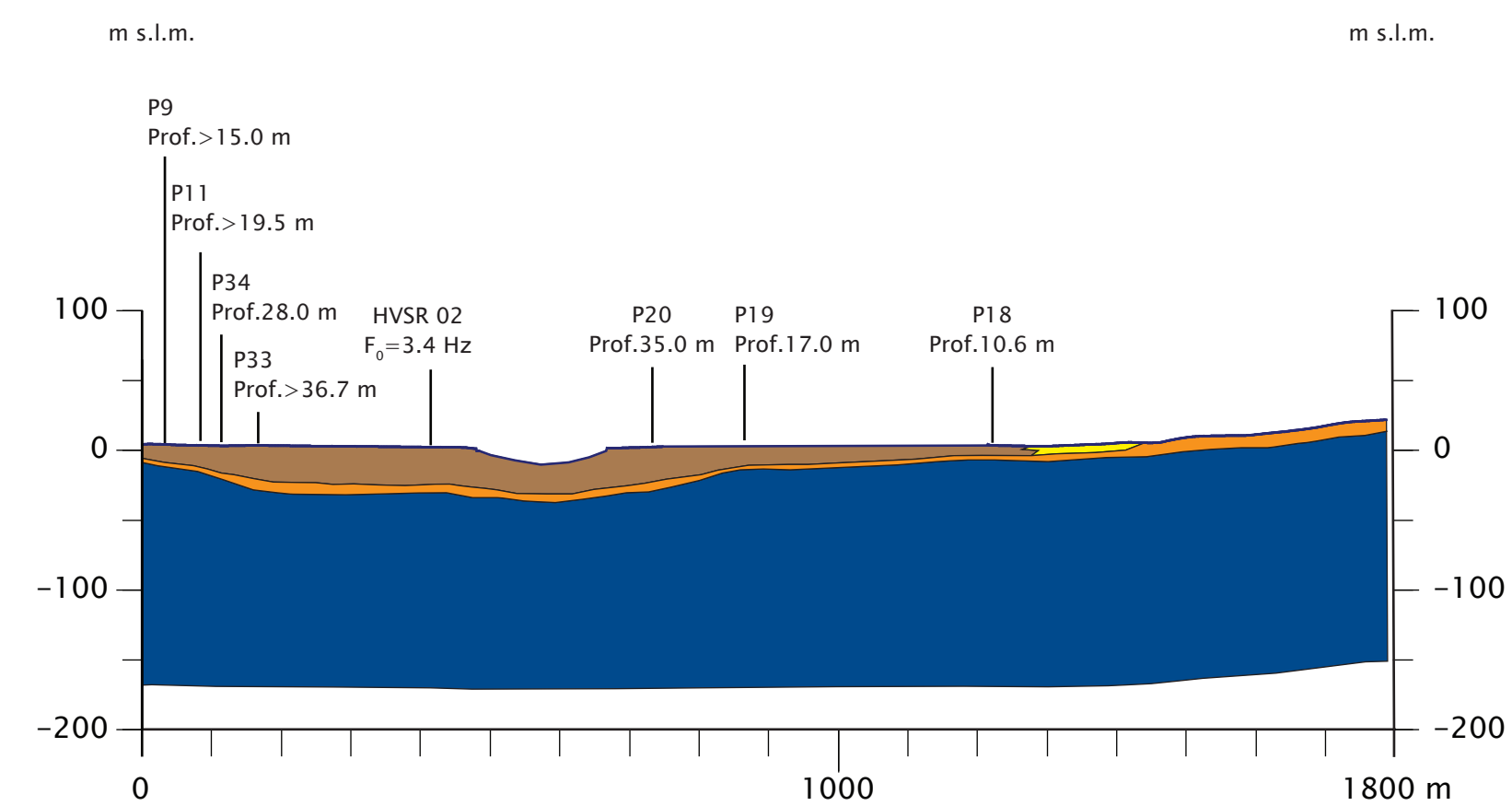
EST



SUD - EST

SEZIONE 3-3'

NORD - OVEST



Legenda

- Riporti (RI)
- Depositi quaternari marino - alluvionali
- Depositi quaternari alluvionali
- Substrato alterato (SF)
- Flysch (ALS)
- Calcarei (LPS)

L'ID relativo ai sondaggi riportati in sezione è riferito all'ID SPU presente all'interno del DataBase delle Indagini. Per le HVSR si è invece utilizzato l'ID originale.

Scala orizzontale 1:10,000    Scala verticale 1:5,000